

夢洲中央幹線北行き道路切り替えに伴う **昼夜間道路規制** のお知らせ

令和6年11月11日(月)	21:00~翌6:00	ステップ1(夜間)
令和6年11月12日(火)	6:00~	ステップ2(昼夜間)
~令和6年11月18日(月)	~21:00	
令和6年11月18日(月)	21:00~翌6:00	ステップ3(夜間)
令和6年11月19日(火)	6:00~21:00	ステップ2(昼夜間)
令和6年11月19日(火)	21:00~翌6:00	ステップ3(夜間)
令和6年11月20日(水)	6:00~	ステップ4(切り替え完了)

※雨天の場合は順延とします

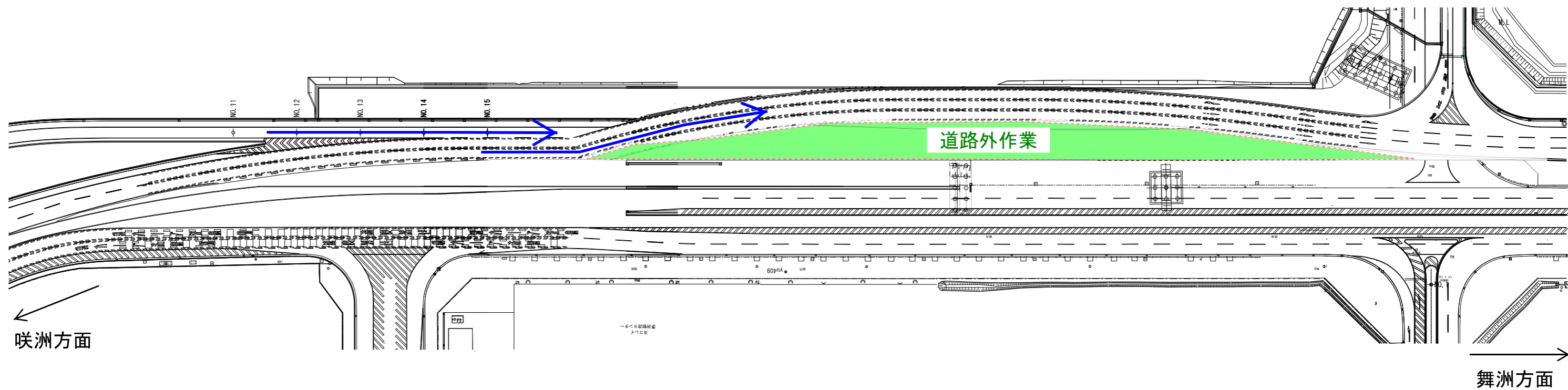
現在、右記位置図の場所におきまして、夢洲中央幹線道路改良工事を施工しております。
 上記日程にて、舗装工事のため、夢洲中央幹線北行き道路の**昼夜間道路規制**を予定しています。
 関係者にはご不便・ご迷惑をお掛けいたしますが、ご理解とご協力の程、よろしくお願い致します。



工事名 : 夢洲中央幹線外 2 路線道路改良工事
 工事場所 : 大阪市此花区夢洲中1~夢洲東1
 発注者 : 大阪市建設局臨海地域事業推進本部
 臨海地域建設担当
 担当者 : 細井 征洋、小川 哲司
 06-6615-6701
 施工者 : 株式会社晃和
 現場代理人 : 阪上 志郎
 090-6556-1885

ステップ0

現況形態 ~11/11 (月) 21:00

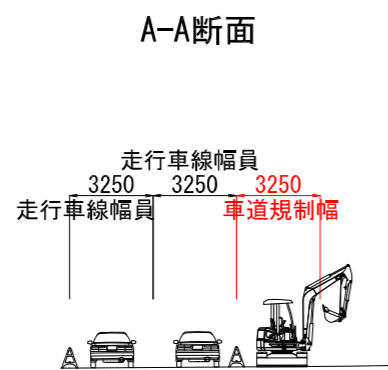
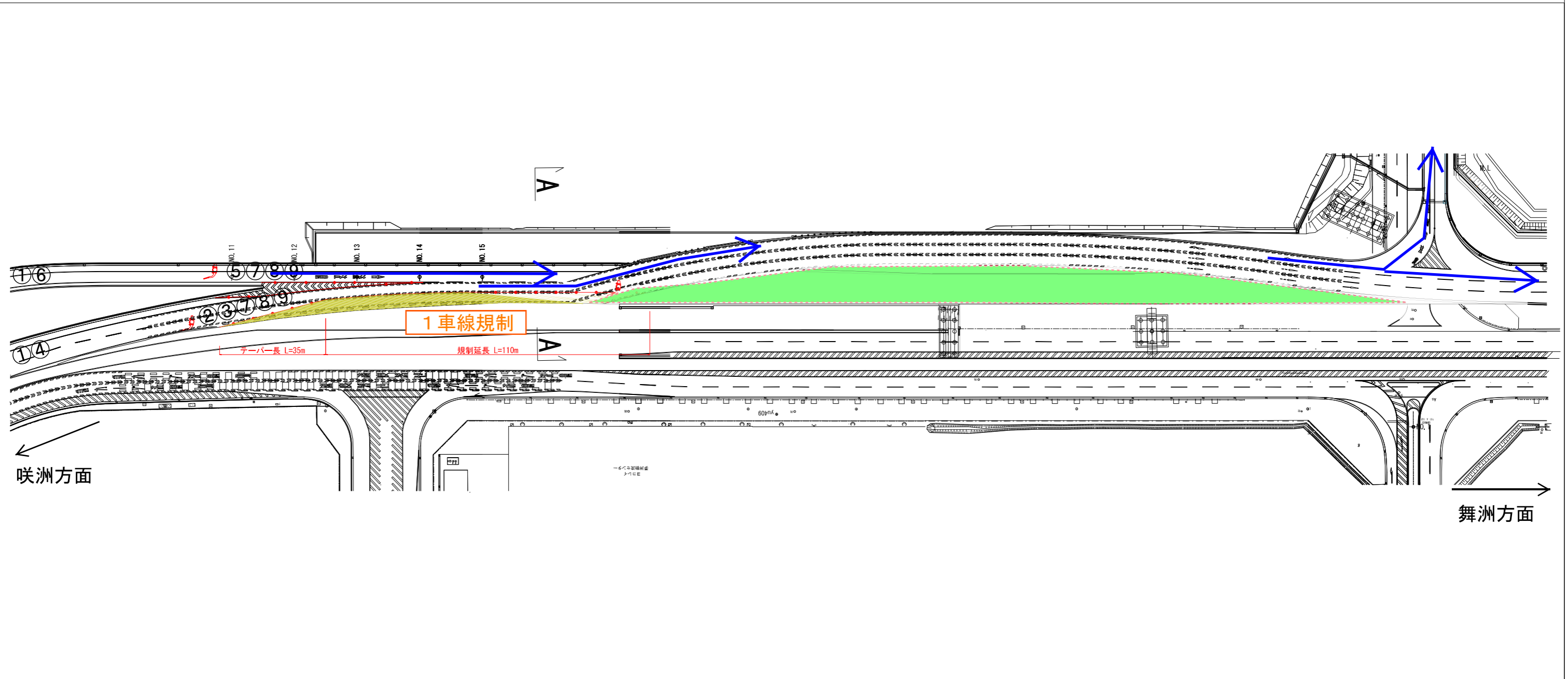


ステップ1

夢洲中央幹線北行交通規制図①

規制日時 11/11 (月) 21:00 ~ 11/12 (火) 6:00

作業時間 : 21:00~6:00



番号 名称	① 工事予告	② 警戒標識	③ お願い看板	④ 警戒標識	⑤ 一時停止	⑥ 警戒標識
標示						
番号 名称	⑦ 矢印板	⑧ 電光表示板	⑨ 警告灯	カラーコーン	交通誘導員	道路占用範囲
標示						

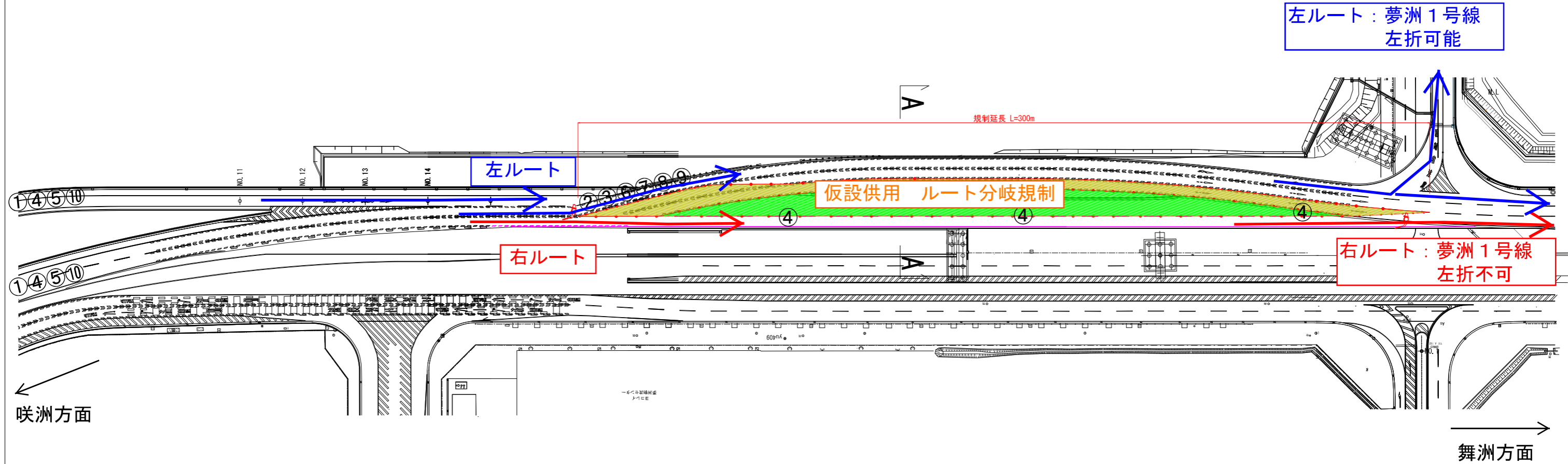
ステップ2

夢洲中央幹線北行交通規制図②

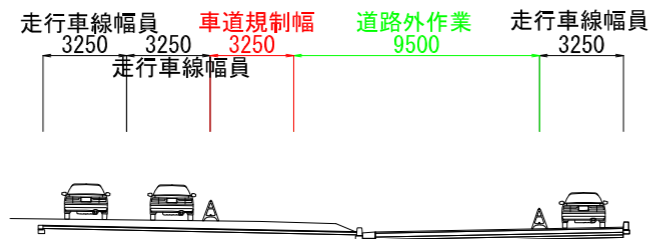
規制日時 11/12 (火) 6:00~11/18 (月) 21:00
 11/19 (火) 6:00~11/19 (火) 21:00

※雨天の場合は順延

作業時間：終日



A-A断面



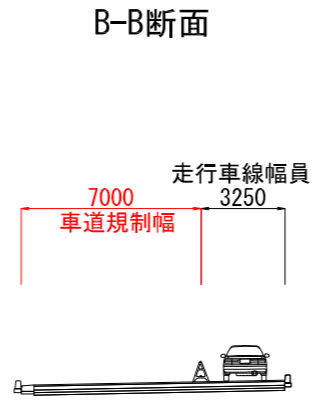
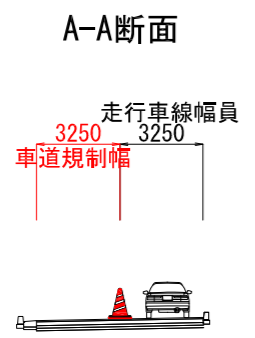
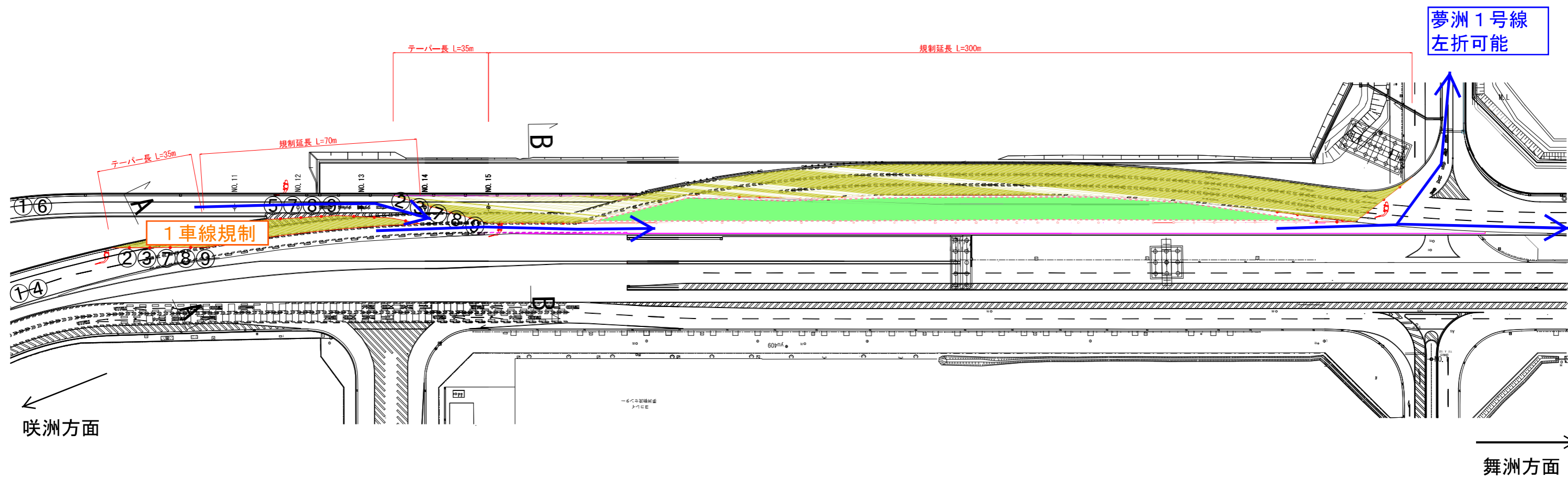
番号 名称	① 工事予告	② 警戒標識	③ お願い看板	④ 警戒標識	⑤ 警戒標識	⑥ クッションドラム	⑦ 矢印板
標示							
番号 名称	⑧ 電光表示板	⑨ 警告灯	⑩ 警戒標識	カラーコーン	交通誘導員	道路占用範囲	
標示							

ステップ3

夢洲中央幹線北行交通規制図③

規制日時 11/18 (月) 21:00~11/19 (火) 6:00
 11/19 (火) 21:00~11/20 (水) 6:00 ※雨天の場合は順延

作業時間 : 21:00~6:00



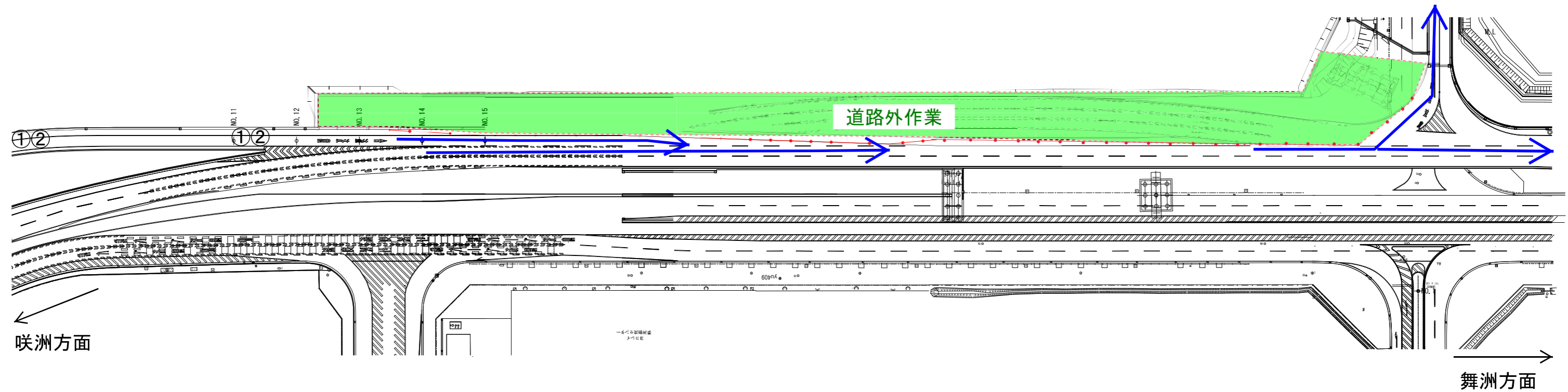
番号 名称	① 工事予告	② 警戒標識	③ お願い看板	④ 警戒標識	⑤ 一時停止	⑥ 警戒標識
標示						
番号 名称	⑦ 矢印板	⑧ 電光表示板	⑨ 警告灯	カラーコーン	交通誘導員	道路占用範囲
標示						



ステップ4

夢洲中央幹線北行交通規制図④

切り替え完了開放：11/20（水）6:00 ~ ※雨天順延

作業時間：終日



番号	①	②				
名称	警戒標識	警戒標識				
標示						
番号						
名称						
標示						